

Parcours

Charte du Plaisancier et Amis de la mer

2009

Parcours N° 1

- Départ (rade nord de Marseille)
- Bouée de dégagement éventuelle
- Maire et Tiboulen (bâbord)
- Casserlane (tribord)
- Arrivée (Rade du Brusc)

DISTANCE :

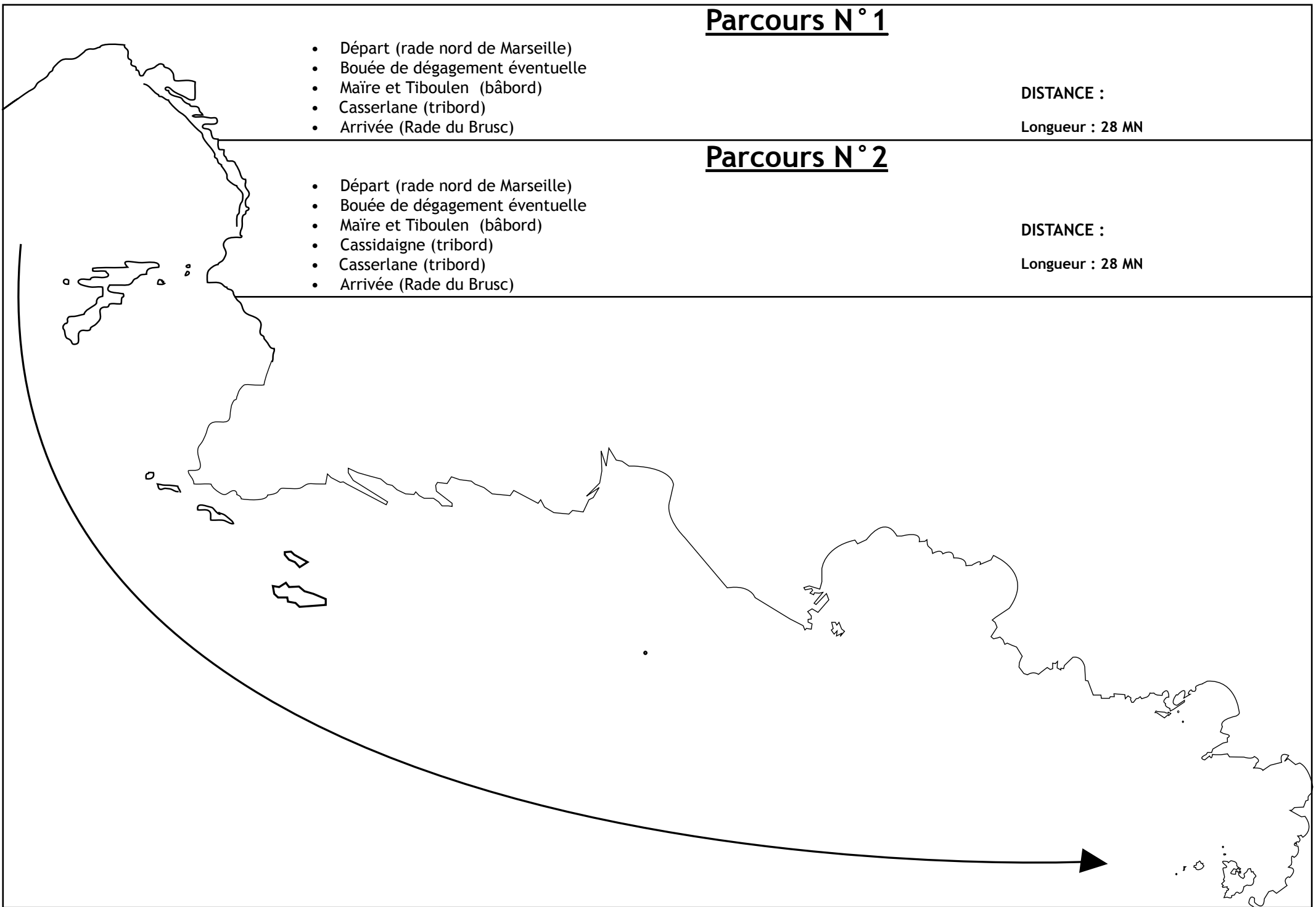
Longueur : 28 MN

Parcours N° 2

- Départ (rade nord de Marseille)
- Bouée de dégagement éventuelle
- Maire et Tiboulen (bâbord)
- Cassidaigne (tribord)
- Casserlane (tribord)
- Arrivée (Rade du Brusc)

DISTANCE :

Longueur : 28 MN



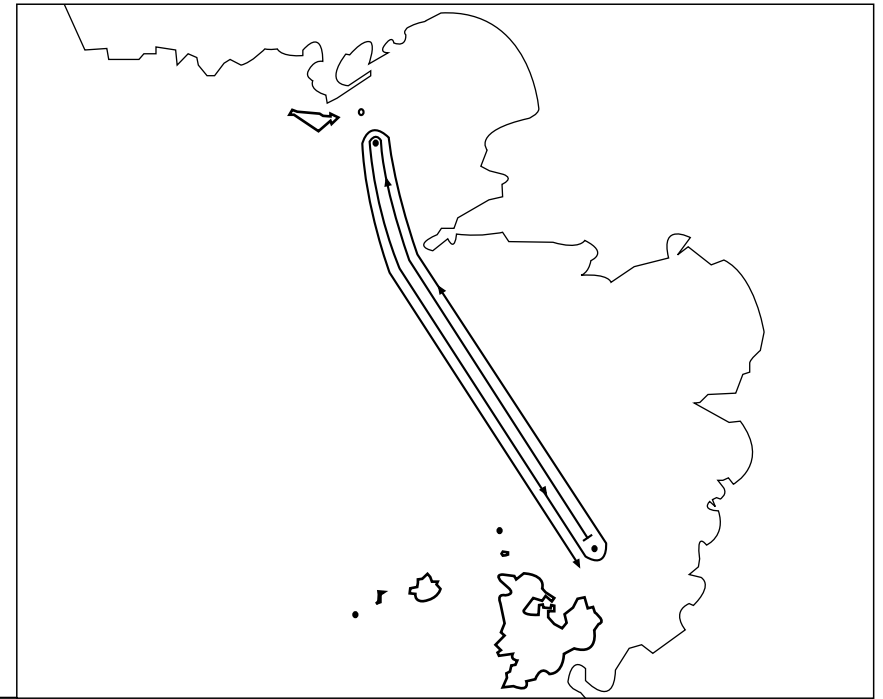
Parcours N° 3

- Départ (Baie des Embiez)
 - Bouée de dégagement éventuelle
 - La Cride (tribord)
 - Bouée de Bendor (Babord)
 - La Cride (bâbord)
 - Bouée des Embiez (Babord)
- >>> 2 Tours
- Arrivée (Zone de départ)

DISTANCE :

Normal : 12 MN

Réduit : 6 MN



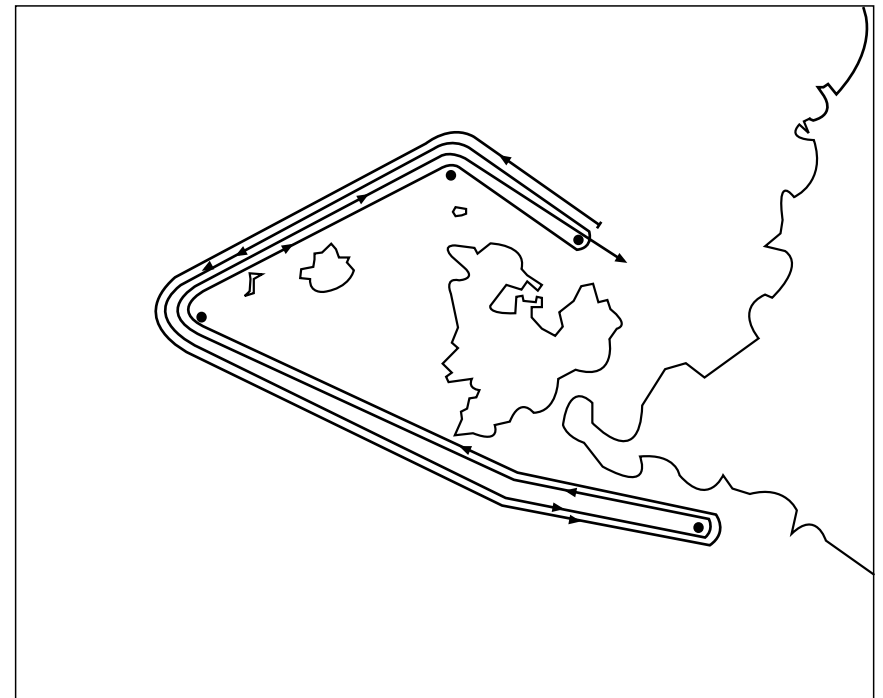
Parcours N° 4

- Départ (Baie des Embiez)
 - Bouée de dégagement éventuelle
 - Casserlane (Babord)
 - Les Magnons (Babord)
 - Bouée de la Base Marine (Babord)
 - Les Magnons (Tribord)
 - Casserlane (Tribord)
 - Bouée des Embiez (Bâbord)
- >>> 2 Tours
- Arrivée (Zone de départ)

DISTANCE :

Normal : 16 MN

Réduit : 8 MN

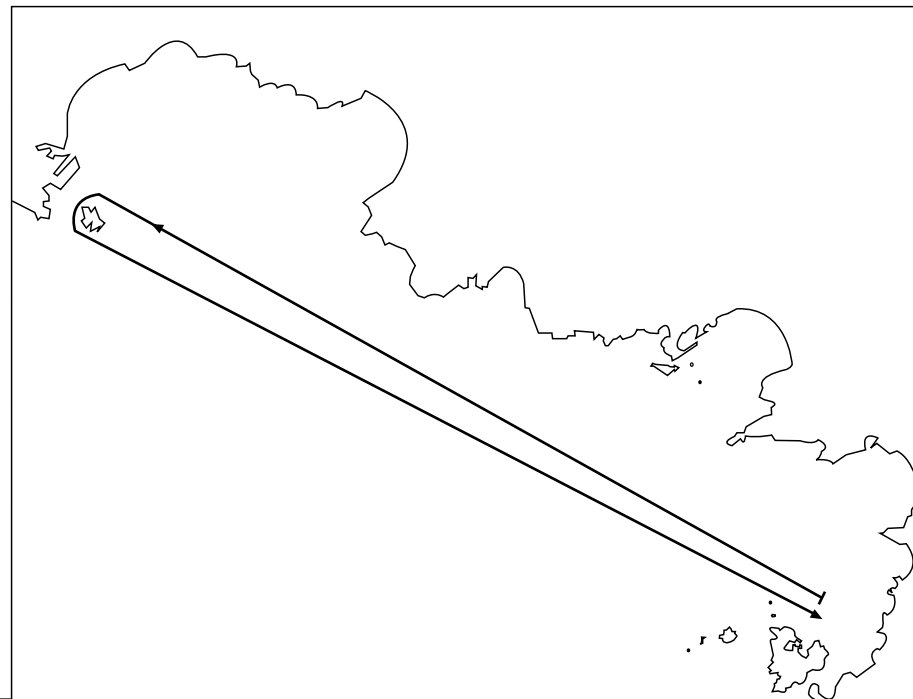


Parcours N° 5

- Départ (Baie des Embiez)
- Bouée de dégagement éventuelle
- Casserlane (Babord)
- Ile Verte (Babord)
- Le Canonnier (Babord)
- Casserlane (Tribord)
- Arrivée (Zone de départ)

DISTANCE :

Longueur: 18 MN



Parcours N° 6

- Départ (Baie des Embiez)
- Bouée de dégagement éventuelle
- Casserlane (Babord)
- Les Magnons (Babord)
- Les Deux Frères (Babord)
- Les Magnons (Tribord)
- Casserlane (Tribord)
- Arrivée (Zone de départ)

DISTANCE :

Longueur: 15 MN

